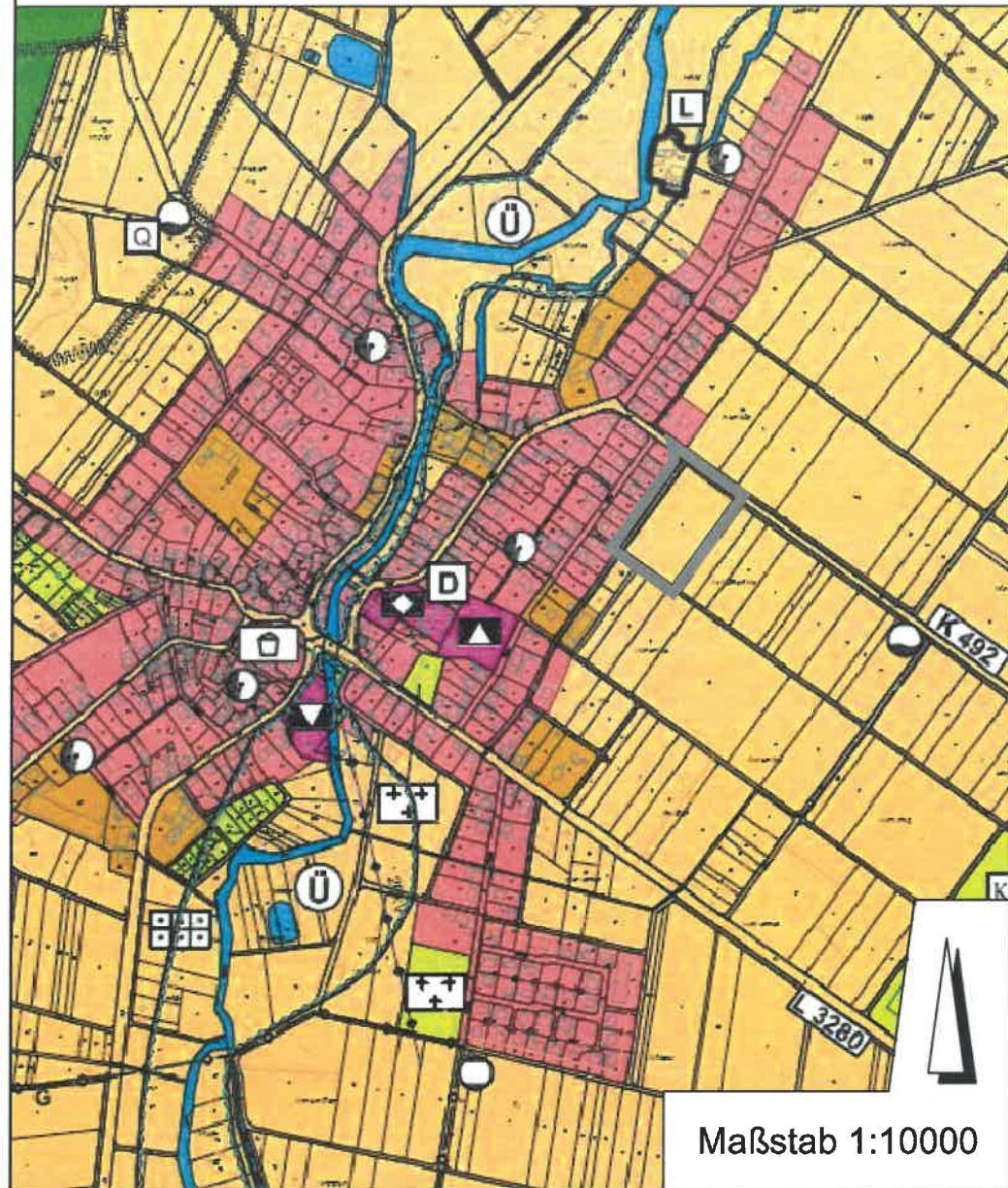
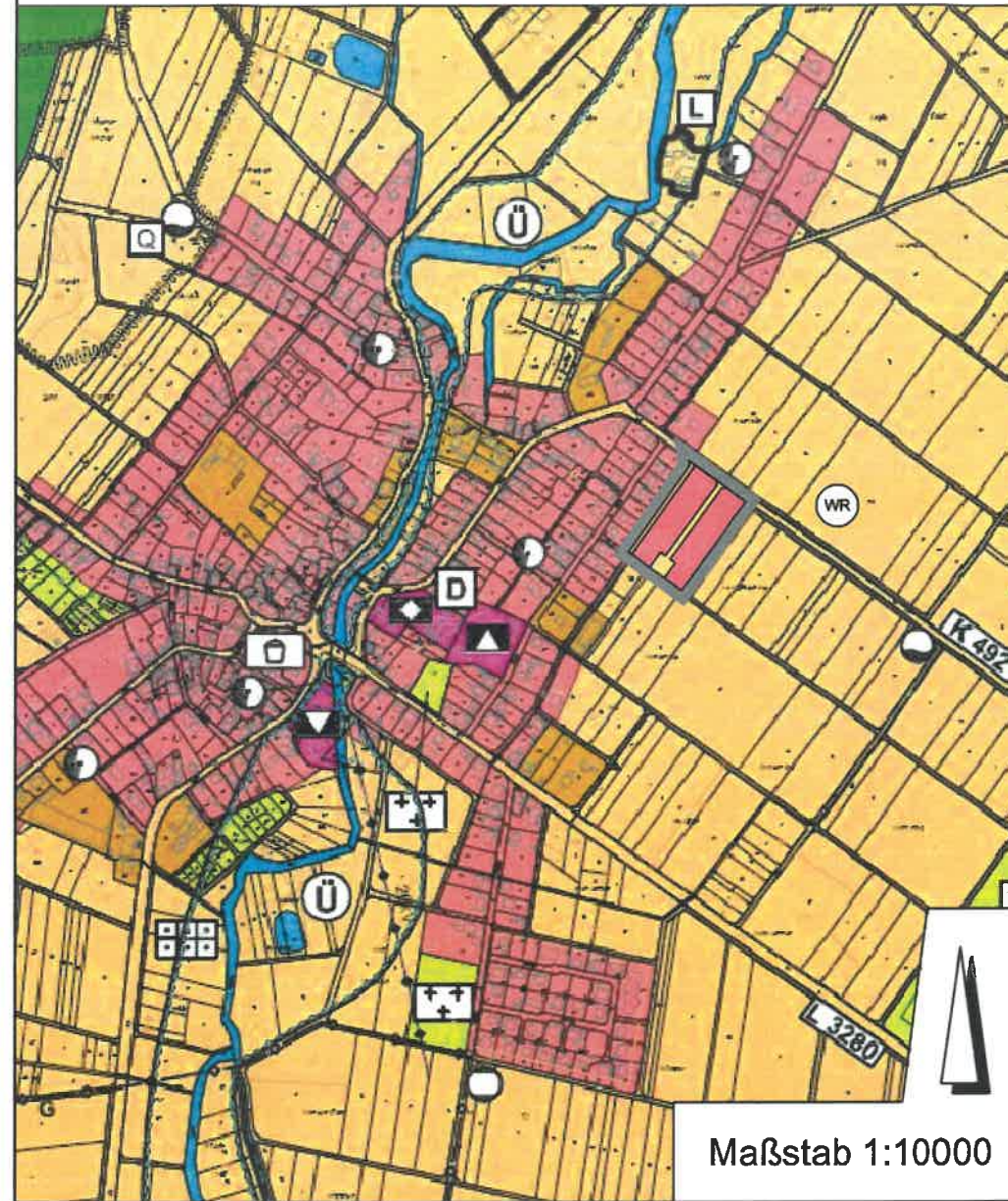


Ausschnitt aus dem bisher gültigen Flächennutzungsplan








Berichtigung des Flächennutzungsplanes



Übersichtskarte M 1:50.000



Planzeichen

-  Wohnbaufläche
-  Sonstige überörtliche und örtliche Hauptverkehrsstraßen
-  Wirtschaftsweg
-  Ackerland und Grünland
-  Grenze des räumlichen Geltungsbereiches (§ 9 Abs. 7 BauGB)

Vermerke

Die Berichtigung des Flächennutzungsplanes wird mit Inkrafttreten des Bebauungsplanes "Hinter der Schulstraße" der Gemeinde Waldbrunn, OT Hausen, wirksam.

Datum	Erstellung / Änderung	
03.12.2019	sw	Erstellung

geprüft: 21.02.2020, J. A.

Dateiname: fhahs\_2d1.dwg  
Blattgröße: 42 cm x 29,7 cm



**PlanungsbüroKoch**

Dipl.-Geogr. Christian Koch Tel. (0 64 43) 6 90 04-0  
Stadtplaner AKH Fax (0 64 43) 6 90 04-34  
Alte Chaussee 4, 35614 Aßlar info@pbkoch.de



Planbearbeitung Stand  
M. Sc. Geogr. J. Arndt 21.02.2020

Berichtigung  
des Flächennutzungsplanes  
der Gemeinde Waldbrunn  
für den Bereich des Bebauungsplanes  
"Hinter der Schulstraße"  
OT Hausen